

# Reglugerð Nr. 30/2005

Um friðun hrygningarþorsks og skarkola á vetrarvertíð.

Norður og Austursvæði  
15. apríl til kl. 10:00 30. apríl  
**3. gr. A, B og C**  
(380/2008)

**5. gr.**  
Undanþágur

Skarkolasvæði  
1. til 30. apríl  
**4. gr A, B og C**

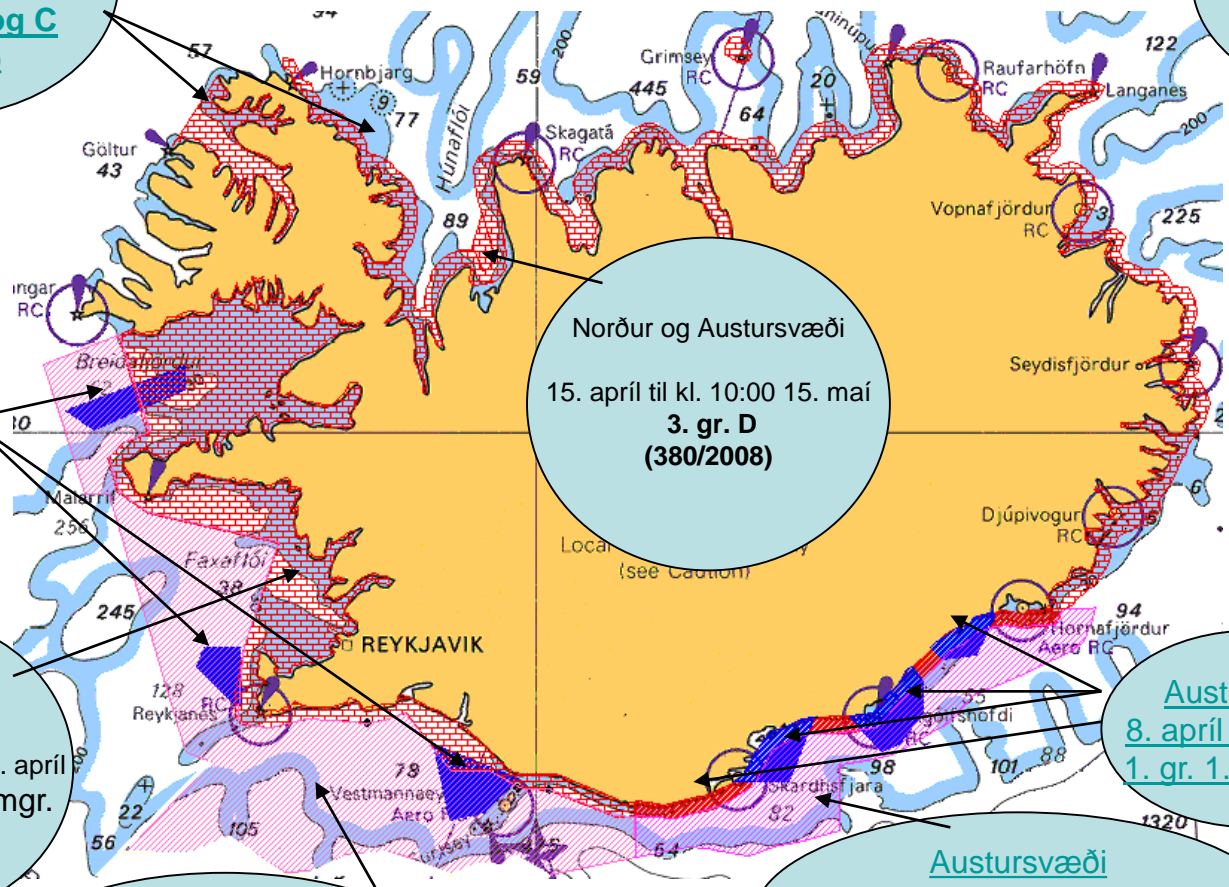
Norður og Austursvæði  
15. apríl til kl. 10:00 15. maí  
**3. gr. D**  
(380/2008)

Vestursvæði  
1. apríl til kl. 10:00 21. apríl  
2. gr. 1., 2. og 3. mgr.

Austursvæði  
8. apríl til 16. apríl  
1. gr. 1. og 2. mgr.

Vestursvæði  
12. apríl til kl. 10:00 21. apríl  
2. gr. 4. mgr.  
(225/2007)

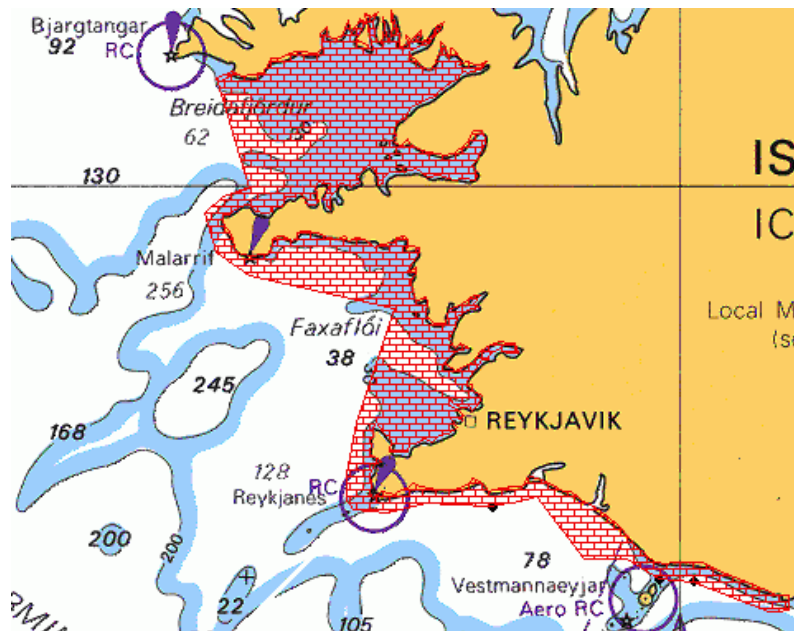
Austursvæði  
17. apríl til kl. 10:00 28. apríl  
1. gr. 3. mgr.  
(225/2007)



Birt með fyrirvara: Ef frávik eru frá birtingu reglugerðar gilda stjórnartíðindi.

# Reglugerð nr. 30/2005

## Vestursvæði 2. gr. 1.,2. og 3. mgr.



Frá og með 1. apríl til og með 11. apríl.

### Vestursvæði (19° V að Skor).

2. gr.

Frá og með 1. apríl til og með 11. apríl eru allar veiðar óheimilar á svæði fyrir Suður- og Vesturlandi á svæði sem að austan markast af 19° 00' V og að vestan af línu sem dregin er réttvísandi 250° frá Skorarvita.

Að utan markast svæðið frá 19° 00' V vestur um af línu sem dregin er í 4ra sjómílna fjarlægð frá fjörumarki meginlandsins að punkti 63° 33' 00 N og 20° 27' 00 V og þaðan í punkt 63° 33' 00 N og 20° 50' 00 V og þaðan í punkt 63° 47' 85 N - 21° 16' 00 V og þaðan af línu sem dregin er í 4ra sjómílna fjarlægð frá fjörumarki meginlandsins að Garðskaga.

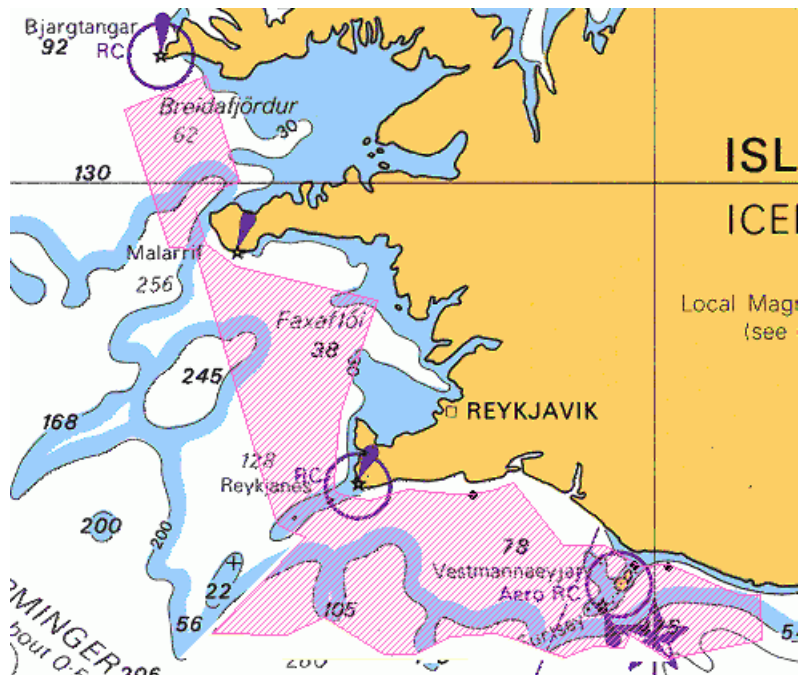
Þaðan markast ytri mörk svæðisins af línu, sem dregin er um punkta í 4ra sjómílna fjarlægð í tilgreindar réttvísandi stefnur frá eftirgreindum stöðum:

1. 270° frá Hjörsey
2. 180° frá Malarrifsvita
3. 270° frá Tröllakirkju
4. 270° frá Öndverðarnesvita
5. 360° frá Öndverðarnesvita
6. 360° frá Töskuvita við Rif
7. 250° frá Skorarvita

# Reglugerð nr. 30/2005

## Vestursvæði 2. gr. 4. mgr. Breytt með reglugerð 225/2007

12. apríl til kl. 10:00 21. apríl



2. gr.

4. mgr. 2. gr. orðist svo:

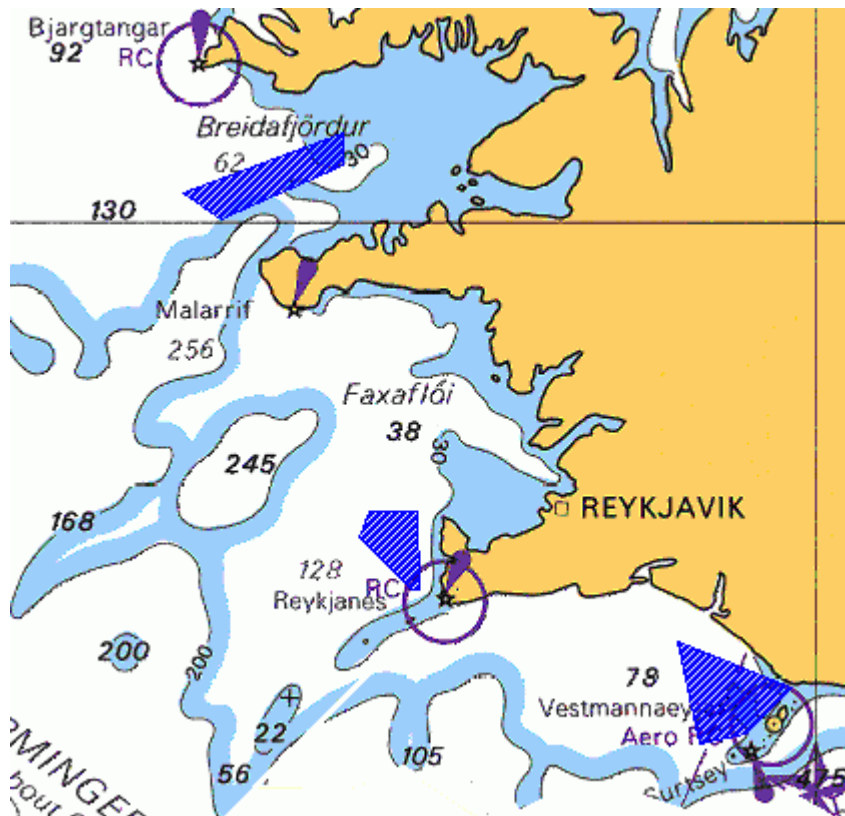
Frá og með 12. apríl til kl. 10.00 21. apríl markast ytri mörk svæðisins af línu sem dregin er vestur um milli eftirgreindra punkta:

1. 63°10,00'N - 19°00,00'V
  2. 63°05,01'N - 19°52,07'V
  3. 63°10,20'N - 20°12,80'V
  4. 63°07,20'N - 20°15,70'V
  5. 63°08,00'N - 20°32,80'V
  6. 63°05,00'N - 20°49,50'V
  7. 63°11,20'N - 21°27,80'V
  8. 63°10,00'N - 21°51,70'V
  9. 63°05,00'N - 22°15,00'V
  10. 63°05,00'N - 22°27,50'V
  11. 63°15,00'N - 23°00,50'V
  12. 63°10,70'N - 23°24,00'V
  13. 63°11,00'N - 24°05,50'V
  14. 63°35,06'N - 23°13,06'V
  15. 63°36,72'N - 23°22,84'V
  16. 63°39,65'N - 23°28,55'V
  17. 64°43,72'N - 24°12,83'V
  18. 64°43,72'N - 24°25,57'V
  19. 65°16,44'N - 24°51,28'V
- og þaðan réttvísandi 70° í Skorarvita.

# Reglugerð nr. 30/2005

## Skarkolasvæði 4. gr.

Veiðibann 1. apríl til 30. apríl



### Skarkolasvæði.

4. gr.

Auk ofangreindra veiðibanna eru á tímabilinu 1. til 30. apríl að báðum dögum meðtöldum allar veiðar með botnvörpu, dragnót og kolanetum bannaðar á eftirgreindum svæðum:

A.

#### Selvogsbanki:

1. 63° 40'00 N – 21° 00'00 V
2. 63° 31'00 N – 20° 10'00 V
3. 63° 22'00 N – 20° 30'00 V
4. 63° 20'00 N – 20° 50'00 V

B.

#### Hafnarleir:

1. 64° 05'00 N – 23° 15'00 V
2. 64° 05'00 N – 22° 54'00 V
3. 63° 50'00 N – 22° 53'00 V
4. 63° 50'00 N – 22° 57'00 V
5. 64° 00'00 N – 23° 20'00 V

C.

#### Breiðafjörður:

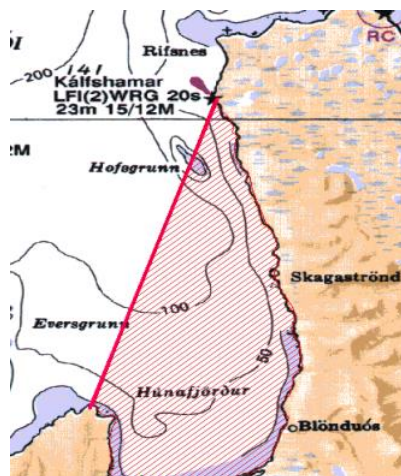
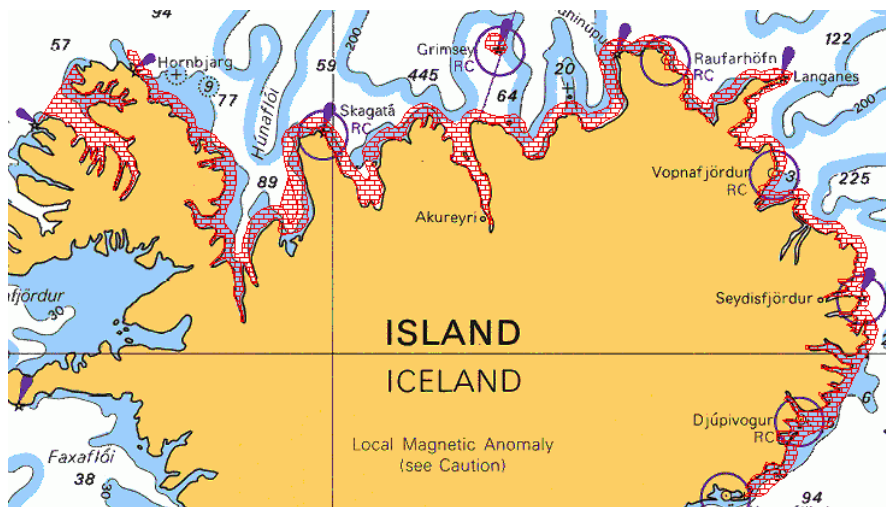
1. 65° 16'00 N – 23° 27'00 V
2. 65° 10'00 N – 23° 27'00 V
3. 65° 00'00 N – 24° 20'00 V
4. 65° 05'00 N – 24° 37'00 V

Birt með fyrirvara: Ef frávik eru frá birtingu reglugerðar gilda stjórnartíðindi.

# Reglugerð nr. 30/2005

## Norður og Austursvæði, 3. gr. A, B, C og D breytt með reglugerð 380/2008

Frá og með 15. apríl til kl. 10:00 30. apríl. (A,B og C)



380/2008

D liður frá 15.  
apríl til kl.  
10:00 15. maí.

### REGLUGERÐ

um breytingu á reglugerð nr. 30, 12. janúar 2005,  
um friðun hrygningarporsks og skarkola á vetrarvertíð.

1. gr.

3. gr. reglugerðarinnar orðist svo:

Frá og með 15. apríl til kl. 10.00 30. apríl eru allar veiðar óheimilar á svæðum A til C en á tímabilinu 15. apríl til kl. 10.00 15. maí á svæði D.

A. Á Ísafjarðardjúpi innan línu sem dregin er frá Galtarvita í Straumnesvita.

B. Frá Hornbjargsvita austur um að Stokksnesi innan 3ja sjómílna frá fjörumarki meginlandsins.

C. Innan 3ja sjómílna frá fjörumarki Grímseyjar.

D. Á Húnafirði innan línu sem dregin er milli  $65^{\circ}41,23'N - 20^{\circ}40,41'V$  (Hindisvík) og  $66^{\circ}01,28'N - 20^{\circ}25,96'V$  (Kálfsfjörður).

2. gr.

Reglugerð þessi er sett samkvæmt ákvæðum laga nr. 79, 26. maí 1997, um veiðar í fiskveiðilandhelgi Íslands, með síðari breytingum til þess að öðlast þegar gildi.

*Sjávarútvegs- og landbúnaðarráðuneytinu, 16. apríl 2008.*

F. h. r.

**Þórður Eypórsson.**  
*Hrefna Gísladóttir.*

B-deild – Útgáfud.: 22. apríl 2008

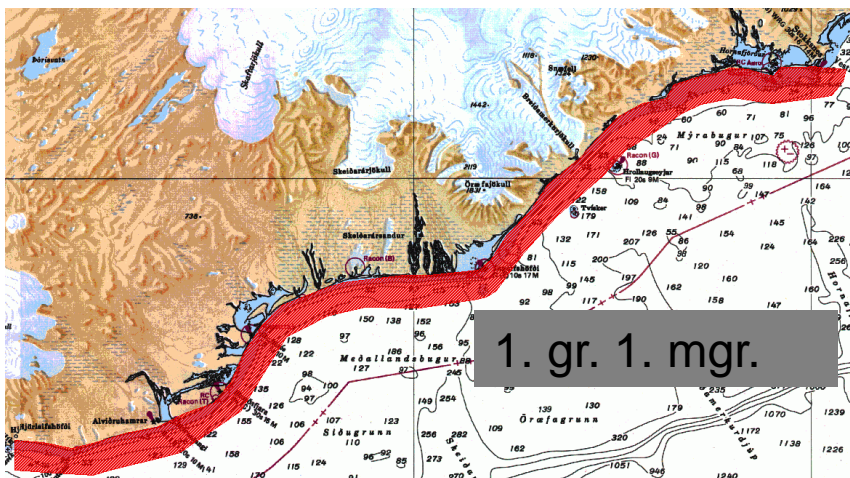
Birt með fyrirvara: Ef frávik eru frá birtingu  
reglugerðar gilda stjórnartíðindi.



# Reglugerð nr. 30/2005

## Austursvæði 1. gr. 1. og 2. mgr.

Frá og með 8. apríl til og með 16. apríl



1. gr. 1. mgr.

### Austursvæði (Stokksnes að 19° V).

#### 1. gr.

Frá og með 8. apríl til og með 16. apríl eru allar veiðar óheimilar á svæði fyrir Suðurlandi, sem að austan markast af línu sem dregin er réttvísandi 90° frá Stokksnesi og að vestan af 19°00' V. Að utan markast svæðið af línu sem dregin er í 4ra sjómílna fjarlægð frá fjörumarki meginlandsins.

Ennfremur eru á tímabilinu frá og með 8. apríl til og með 16. apríl allar veiðar óheimilar á neðangreindum svæðum innan lína sem dregnar eru milli eftirgreindra punkta:

#### Hrollaugseyjar:

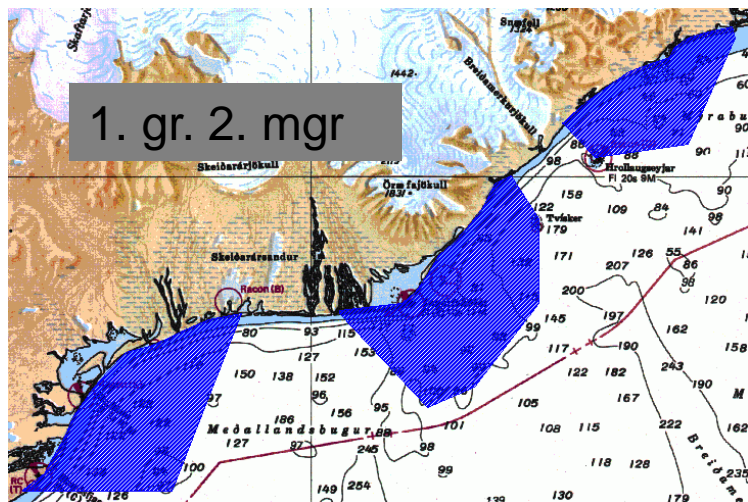
1. 64° 05' 0 N – 16° 06' 0 V
2. 64° 01' 8 N – 15° 59' 0 V
3. 64° 03' 0 N – 15° 39' 0 V
4. 64° 13' 5 N – 15° 29' 0 V

#### Ingólfshöfði:

1. 63° 47' 0 N – 16° 54' 0 V
2. 63° 38' 0 N – 16° 35' 0 V
3. 63° 40' 0 N – 16° 25' 0 V
4. 63° 48' 0 N – 16° 11' 0 V
5. 63° 56' 0 N – 16° 11' 0 V
6. 64° 00' 0 N – 16° 17' 0 V

#### Meðallandsbugur:

1. 63° 30' 0 N – 18° 02' 0 V
2. 63° 30' 0 N – 17° 30' 0 V
3. 63° 47' 0 N – 17° 15' 0 V



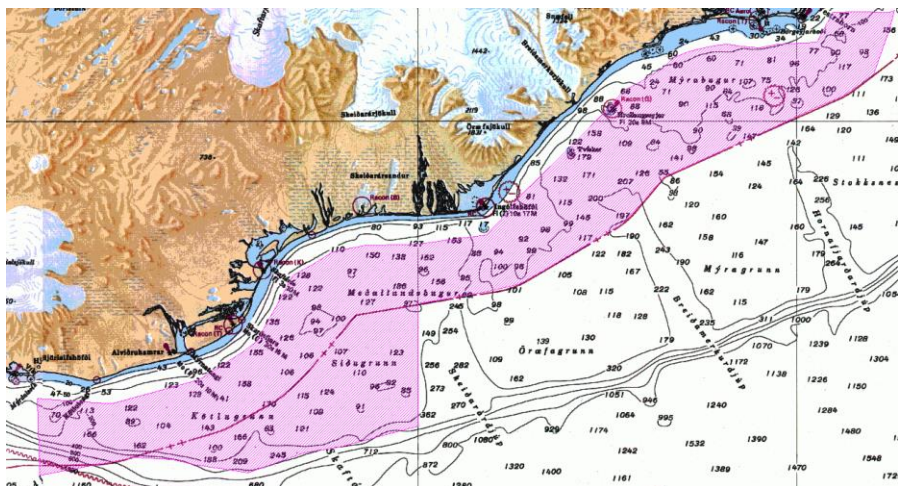
1. gr. 2. mgr.

Ávara: Ef frávik eru frá birtingu reglugerðar gilda stjórnartíðindi.

# Reglugerð nr. 30/2005

## Austursvæði 1. gr. 3. mgr. breyting með rgl. 225/2007

Frá og með 17. apríl til kl. 10:00 28. apríl.



### REGLUGERÐ

um breytingu á reglugerð nr. 30, 12. janúar 2005,  
um friðun þorsks og skarkola á vetrarvertíð.

1. gr.

3. mgr. 1. gr. orðist svo:

Frá og með 17. apríl til kl. 10.00 28. apríl markast ytri mörk svæðisins vestur um frá Stokksnesi af línu sem dregin er í 12 sjómílna fjarlægð frá viðmiðunarlínu í punkt á 17°00'V. Þaðan í punkt 63°17,00'N - 17°00,00'V og síðan frá honum um eftirfarandi punkta:

1. 63°14,10'N - 17°24,93'V
2. 63°13,26'N - 17°35,95'V
3. 63°10,40'N - 17°54,00'V
4. 63°11,47'N - 18°10,23'V
5. 63°12,26'N - 18°17,92'V
6. 63°12,60'N - 18°30,00'V
7. 63°10,00'N - 19°00,00'V

Birt með fyrirvara: Ef frávik eru frá birtingu  
reglugerðar gilda stjórnartíðindi.

# Reglugerð nr. 30/2005

## Undanþágur 5. gr.

5. gr.

1. ml. 5. gr. orðist svo:

Þrátt fyrir ákvæði 1.-4. gr. eru veiðar á sæbjúga, grásleppu, innfjarðarækju, hörpudiski, ígulkerum, beitukóngi, kúfiski og til áframeldis á þorski heimilar þeim sem tilskilin leyfi hafa til þeirra veiða innan svæðisins. (Breytt með rglg. 289/2010 )